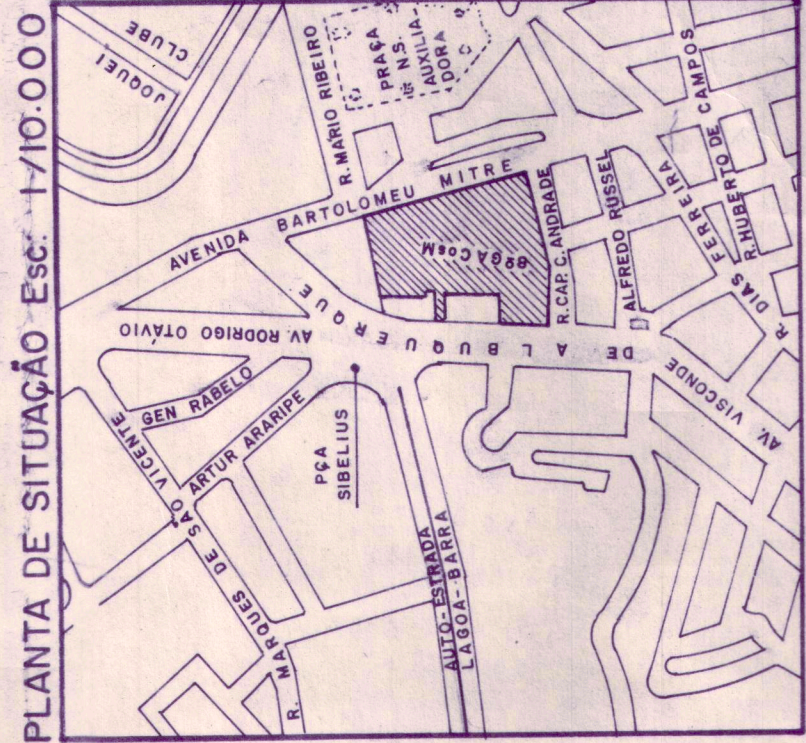



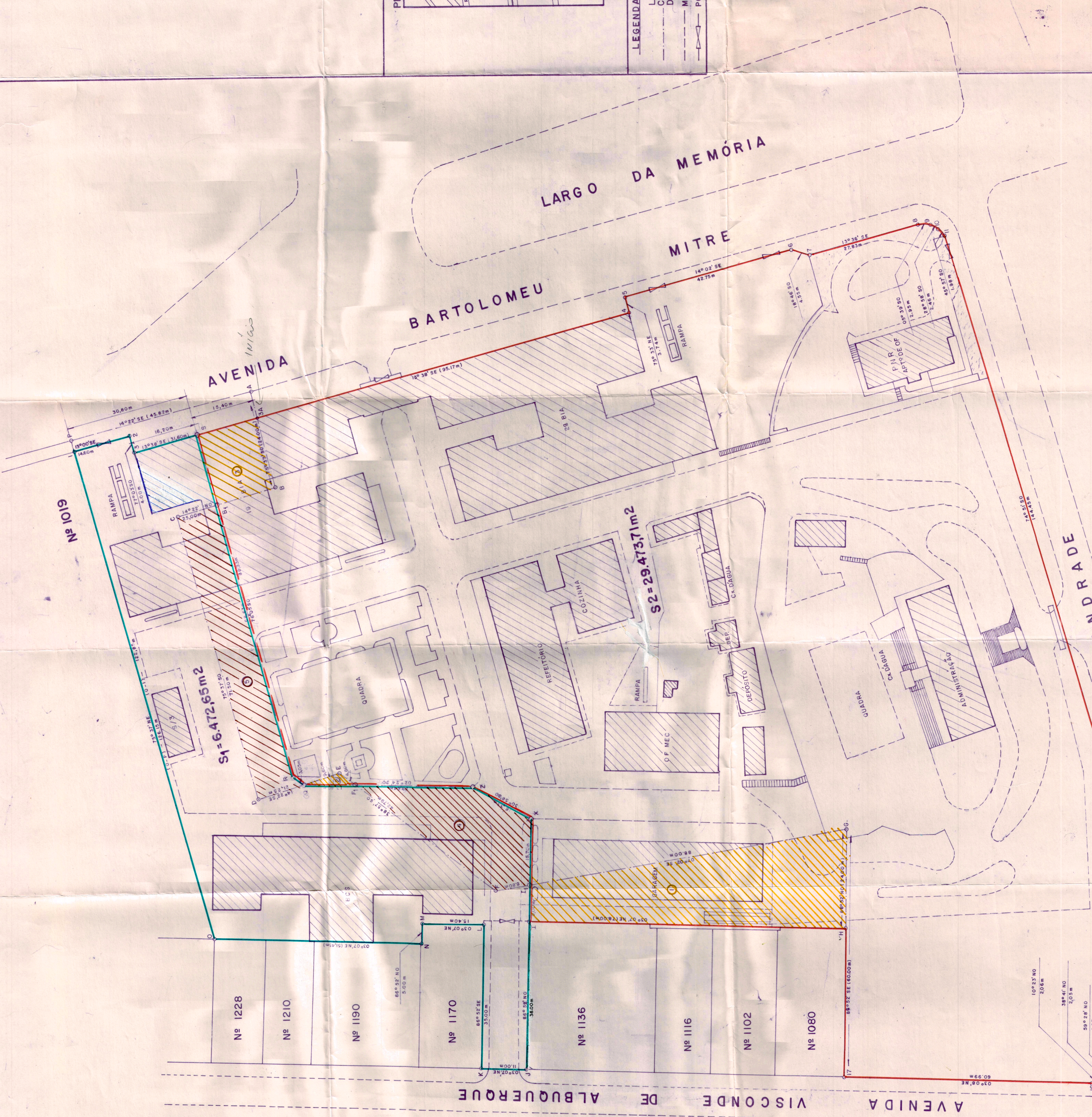
LADO	RUMO MAG.	DISTÂNCIA
3A - 4	130°38' SE	95,17m
4	70°53' NE	3,74m
5	14°02' SE	42,75m
6	18°46' SO	4,55m
7	13°36' SE	27,83m
8	09°39' SO	2,95m
9	28°58' SO	2,46m
10	45°57' SO	1,98m
11	74°51' SO	1,44m
12	87°02' NO	6,400m
13	59°28' NO	1,97m
14	38°41' NO	2,05m
15	10°23' NO	2,06m
16	03°08' NE	60,95m
17	86°52' SE	6,000m
G	07°02' NO	88,00m
F	35°57' NE	47,59m
E	14°22' NO	21,25m
D	75°37' NE	71,50m
C	14°22' SE	25,00m
B	75°37' NE	17,66m
P	14°22' SE	45,82m
A	75°37' SO	2,400m
B	14°22' NO	25,00m
C	75°37' SO	71,50m
D	14°22' SE	21,25m
E	35°57' SO	47,59m
F	07°02' SE	88,00m
G	86°52' NO	24,00m
H	03°07' NE	78,00m
I	86°52' NO	38,00m
J	03°07' NE	11,00m
K	86°52' SE	33,00m
L	03°07' NE	15,40m
M	86°52' NO	50,00m
N	03°07' NE	51,45m
O	75°37' NE	126,15m



LEGENDA:  
 --- LIMITE DA ÁREA OCUPADA PELO 8º GACosM  
 --- CONFORME MATR. N.º 33.714  
 --- DE 31/MAR.81, DO CART. DO 2º DO RJ  
 --- MEIO FIO  
 --- PORTÃO



32



- ÁREA A PERMANECER C/ MEX 6.00,51m²
- ÁREA A ENTREGAR AO ESTADO 29.690,53m²
- PARCELAS DO MEL A SEREM TRANSFERIDAS PARA O ESTADO 1547,55m²
- PARCELAS DO ESTADO A SEREM TRANSFERIDAS PARA O MEX 1390,73m²

TOTAL: 35.946,36 m²  
 RECUO: 254,32 m²  
 REMANESCENTE: 35.692,04 m²

PERMUTAS:  
 ÁREA ① 1.270,00 m²  
 ÁREA ② 17,09 m²  
 ÁREA ③ 260,46 m²  
 ÁREA ④ 609,26 m²  
 ÁREA ⑤ 7214,7 m²

TÍTULO: 8º GACosM  
 LOCAL: LEBLON - RJ.  
 DATA: OUT. / 82  
 ESCALA: 1 / 500  
 FOLHA: ÚNICA  
 VOTO: *Guilherme*  
 PAULO RUI FERREIRA VILLARA - CEL. CUNHA DA SSP/RJ  
 CARLOS JORGE DA VEIGA/35 SET. TOPOGRAFIA - SSP/RJ  
 JOSE PINTO DE ALMEIDA - DES. DO BR/1